


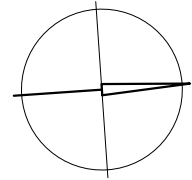


51715



- LEGENDA INŽENÝRSKÝCH SÍTÍ:**
 PODZEMNÍ SDĚLOVACÍ VEDENÍ (ITSELF, S.R.O.,
T-MOBILE CZECH REPUBLIC A.S.)

- LEGENDA POVRCHŮ:
-  KRYT Z ASFALTOVÉHO BETONU



ZÁKRES PRŮBĚHU SÍTÍ JE POUZE ORIENTAČNÍ NA ZÁKLADĚ DAT POSKYTNUTÝCH SPRÁVCI SÍTÍ
PŘED ZAPOČETÍM PRACÍ JE NUTNÉ VYTYČIT VŠECHNA PODZEMNÍ ZAŘÍZENÍ
PO JEJICH OBNAŽENÍ JE TŘEBA NAVRŽENÉ ŘEŠENÍ OVĚŘIT A EVENT. OPRAVIT!

UHLAS VLASTNÍKA POZEMKU
zemek: p.č. KN 835, KN 854, KN 906, KN 834, KN 776;
k. ú. Olešňka
Vlastník: Obec Olešňka
č.p. 42, 582 22 Olešňka

UHLASÍM S UMÍSTĚNÍM A PŘEDVEDENÍM STAVBY

UHLAS VLASTNÍKA POZEMKU
zemek: p.č. KN 105; k. ú. Olešenska
vnístník: Česká republika
vo hospodařit s majetkem státu:
Lesy České republiky, s.p.
Přemyslova 1106/19, Nový Hradec Králové
500 08 Hradec Králové
UHLASÍM S UMÍSTĚNÍM A PROVEDENÍM STAVBY